

Katastrální území
Druh povrchu
Vzdálenost směrových lomů

ŘAD "V"
 PODÉLNÝ ŘEZ
 Měřítko 1:500/100

Legenda

— Stávající terén
- - - Upravený terén

Kóta upraveného terénu

Hloubka výkopu

Kóta dna potrub

Kóta dna výkopu


Kóta stávgiúcího terénu



Srovnávací roving





Staničení v km, v m

Spád ‰ délka m

Profil, materiál, délka n



5				
4				
3				
2				
1	ČISTOPIS - PROVÁDĚNÍ STAVBY	1.7.2025	P. JANOUŠEK	
0	ČISTOPIS - POVOLENÍ STAVBY	26.3.2025	P. JANOUŠEK	
ZMĚNA Č.	POPIS ZMĚNY	DATUM	KONTROLOVAL	PODPIS

VYPRACOVAL J. KORMAŘOŠ	KONTROLOVAL P. JANOUŠEK	ZODP. PROJ. Ing. J. ŠINTÁK	HIP Ing. J. ŠINTÁK	 <div> Ing. Jan ŠINTÁK - I.P.R.E. autorizovaná projekční a inženýrská kancelář 362, 14 Kolovráž 2 IČO: 11386096, DIČ: CZ8509181037 tel.: +420 353 228 222, fax.: +420 353 232 751 © Držitel certifikátu ISO 9001 </div>
MĚSTSKÝ ÚŘAD LOKET, K.VÁRY 		STAVEBNÍ ÚŘAD MÚ ŠOKOLOV-OŽP  		
INVESTOR: KARLOVARSKÝ KRAJ				FORMÁT 6x4A
STAVBA: PROJEKTOVÉ PRÁCE 1.ETAPY REVITALIZACE VOLNOČASOVÉHO AREÁLU SVATOŠSKÉ ÚDOLÍ II				ČÍSLO PARÉ ÚČEL DSJ
OBSAH: DOKUMENTACE PRO POVOLENÍ A PROVÁDĚNÍ STAVBY				DATUM 11/2023
				MĚŘÍTKO 1 : 500/100
				KÓTOVÁNO V m
ŘAD "V" - PODÉLNÝ ŘEZ				ŽAKÁŽKY 04-09/2023
				Č VÝKRESU D.11.03.12.1.